

พระราชกฤษฎีกา
จัดตั้งนิคมสหกรณ์ ในท้องที่อำเภอ نابอน อำเภอทุ่งสง
และอำเภอทุ่งใหญ่ จังหวัดนครศรีธรรมราช
พ.ศ. 2536

ภูมิพลอดุลยเดช ป.ร.
ให้ไว้ ณ วันที่ 27 สิงหาคม พ.ศ. 2536
เป็นปีที่ 48 ในรัชการปัจจุบัน

พระบาทสมเด็จพระปรมินทรมหาภูมิพลอดุลยเดช มีพระบรมราชโองการโปรดเกล้าฯ
ให้ประกาศว่า

โดยที่เป็นการสมควรจัดตั้งนิคมสหกรณ์ ในท้องที่อำเภอ نابอน อำเภอทุ่งสง และ
อำเภอทุ่งใหญ่ จังหวัดนครศรีธรรมราช

อาศัยอำนาจตามความในมาตรา 175 ของรัฐธรรมนูญแห่งราชอาณาจักรไทย และ
มาตรา 7 แห่งพระราชบัญญัติจัดที่ดินเพื่อการครองชีพ พ.ศ. 2511 จึงทรงพระกรุณา
โปรดเกล้าฯ ให้ตราพระราชกฤษฎีกาขึ้นไว้ ดังต่อไปนี้

มาตรา 1 พระราชกฤษฎีกานี้เรียกว่า “พระราชกฤษฎีกาจัดตั้งนิคมสหกรณ์ในท้องที่
อำเภอ نابอน อำเภอทุ่งสง และอำเภอทุ่งใหญ่ จังหวัดนครศรีธรรมราช พ.ศ. 2536”

มาตรา 2 พระราชกฤษฎีกานี้ให้ใช้บังคับตั้งแต่วันถัดจากวันประกาศในราชกิจจานุ
เบกษา เป็นต้นไป

มาตรา 3 ให้ยกเลิก

(1) พระราชกฤษฎีกาจัดตั้งนิคมกสิกรรมในรูปแบบสหกรณ์ ในจังหวัด
นครศรีธรรมราช พ.ศ. 2499

(2) ประกาศของคณะปฏิวัติ ฉบับที่ 98 ลงวันที่ 11 มีนาคม พ.ศ. 2515

มาตรา 4 ให้จัดตั้งนิคมสหกรณ์ ในท้องที่อำเภอ نابอน อำเภอทุ่งสง และอำเภอทุ่ง
ใหญ่ จังหวัดนครศรีธรรมราช ภายในแนวเขตที่ดินตามแผนที่ท้ายพระราชกฤษฎีกานี้ เฉพาะใน
ส่วนที่ดินที่เป็นของรัฐ

มาตรา 5 พระราชกฤษฎีกานี้ไม่กระทบกระเทือนถึงการปฏิบัติตามพระราชกฤษฎีกา
จัดตั้งนิคมกสิกรรมในรูปสหกรณ์ ในจังหวัดนครศรีธรรมราช พ.ศ. 2499 และประกาศของคณะ
ปฏิวัติฉบับที่ 98 ลงวันที่ 11 มีนาคม พ.ศ. 2515

มาตรา 6 ให้รัฐมนตรีว่าการกระทรวงเกษตรและสหกรณ์รักษาการตามพระราชกฤษฎีกานี้

ผู้รับสนองพระบรมราชโองการ

ชวน หลีกภัย

นายกรัฐมนตรี

หมายเหตุ เหตุผลในการประกาศใช้พระราชกฤษฎีกาฉบับนี้ คือ เนื่องจากแนวเขตที่ดิน
ของนิคมสหกรณ์ตามพระราชกฤษฎีกาจัดตั้งนิคมกสิกรรมในรูปสหกรณ์ ในจังหวัด
นครศรีธรรมราช พ.ศ. 2499 และตามประกาศของคณะปฏิวัติ ฉบับที่ 98 ลงวันที่ 11 มีนาคม
พ.ศ. 2515 ยังไม่ครอบคลุมพื้นที่ที่ราษฎรถือครองหรือใช้ประโยชน์ รวมทั้งพื้นที่ที่ต้องจัดสรร
ตามความเป็นจริง สมควรปรับปรุงแนวเขตที่ดินของนิคมสหกรณ์เสียใหม่ให้ถูกต้อง จึง
จำเป็นต้องตราพระราชกฤษฎีกานี้

คัดจากราชกิจจานุเบกษา ฉบับพิเศษ เล่ม 110 ตอนที่ 133 วันที่ 10 กันยายน 2536


หน้า 13 หน้า14 และหน้า 15

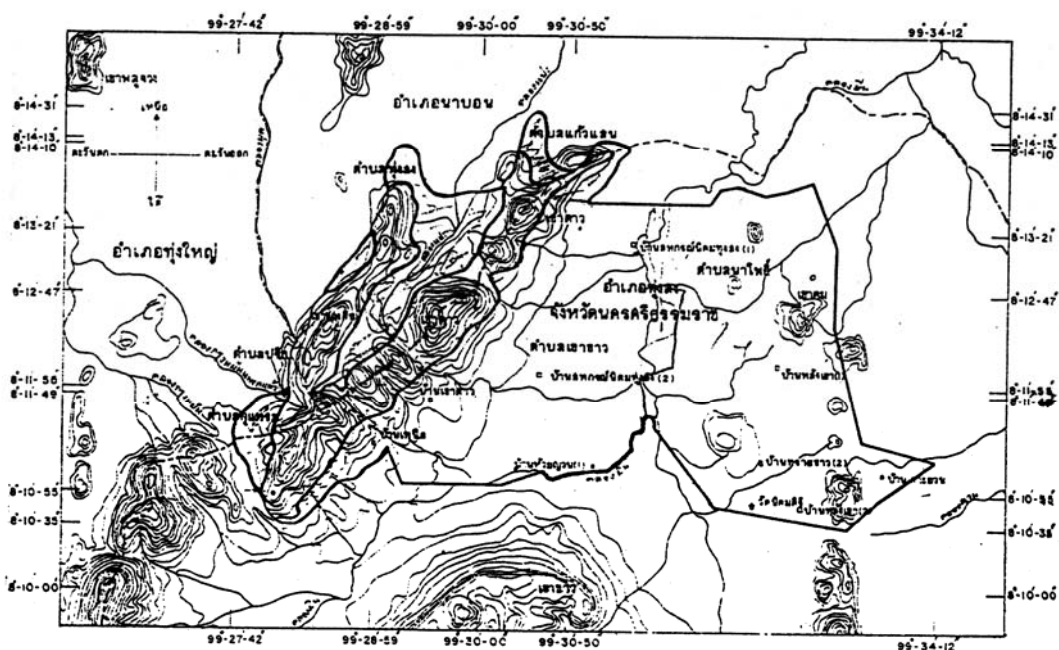
แผนที่ท้ายพระราชกฤษฎีกา จัดตั้งนิคมลหกรณ์ ในท้องที่อำเภอ نابอน อำเภอทุ่งลง และอำเภอทุ่งใหญ่ จังหวัด นครศรีธรรมราช

พ.ศ. 2536







เนื้อที่ประมาณ 24,688 ไร่



มาตราส่วน 1 : 50,000

มาตรา 1000  กิโลเมตร



เครื่องหมาย

-  แนวเขตที่ดินนิคมสหกรณ์
-  เขตอำเภอ
-  แม่น้ำ คลอง ห้วย
-  จุดวัด ความสูง
-  หมู่บ้าน
-  โรงเรียน

ผู้ว่าราชการจังหวัด นครศรีธรรมราช	 ๒๕๓๖
นายอำเภอ นครศรีธรรมราช	 ๒๕๓๖